



〔行程概要〕

距離：往復約 4km
 標高差： 約 567m
 鎌倉森頂上 標高約1,317m
 網張VC 標高約 750m

〔今回の所要時間〕

登山 約2時間30分
 下山 約1時間30分

〔メモ〕

【日時】平成31年3月9日(土) 9:00～14:40頃

【場所】鎌倉森

【参加者総数】

40名

一般参加者

25名(うち子供0名)

VC職員

2名

パークボランティア

11名

滝沢市山岳協会

2名

【概況】

(文責：阿部)

- ・ 登山時は生憎の曇り空。山頂部は濃いガスだったが下山開始時には次第に視界が開けた。
- ・ 年配の女性3名が中腹上部で登山を断念したため、PV2名が付き添って下山をサポート。
- ・ 途中下山の方々も含め、参加者全員が残雪の山を満喫された様子で、「楽しかった」、「良い経験」になったとの感想であった。
- ・ 前回に続き、今回も山頂部ほかで雪崩弱層テストの実演や雪崩遭難防止の心がけ等の説明を行った。

〈今回参加PV〉11名(敬称略、順不同)

家子、佐々木(和)、佐々木(満)、浪岡三浦、畠山、福山、大友、吉田(茂)、上村、阿部

〈写真提供〉大友PV、上村PV



鎌倉森頂上付近 (3班)



(1班)

(標高約795m)



頂上付近 (2班)



全員集合！ 登山口の野営場にて (鎌倉森山頂はガスに隠れる)



スノーシュー調整



開会セレモニー




準備体操は各班ごと(3班)



野営場を出発



(標高約805m)



熊だなの観察 (標高約890m)



(標高約980m)



仮称「大ブナ平」 (標高約1,000m)



(標高約1,120m)



休憩時注意事項説明 (標高約1,160m)



(標高約1,210m)



(標高約1,310m)



鎌倉森頂上にて (1班)



同左 (2班)




同上 (3班)




雪崩危険度判定弱層テスト
← ハンドテスト
↓ シヤベ°ルコンプレッションテスト



山頂北東側で昼食休憩



下山開始ころにガスが上がり眺望が効いてきた
(撮影：上村)



雫石盆地が眼下に



(標高約1,225m)



(標高約1,150m)



(標高約1,120m)



何に見える? (標高約900m)



(標高約840m)



(撮影: 大友)



(撮影: 大友)



(撮影: 大友)



参加者一人一人に感想を伺う



終了後のスタッフミーティング



同左