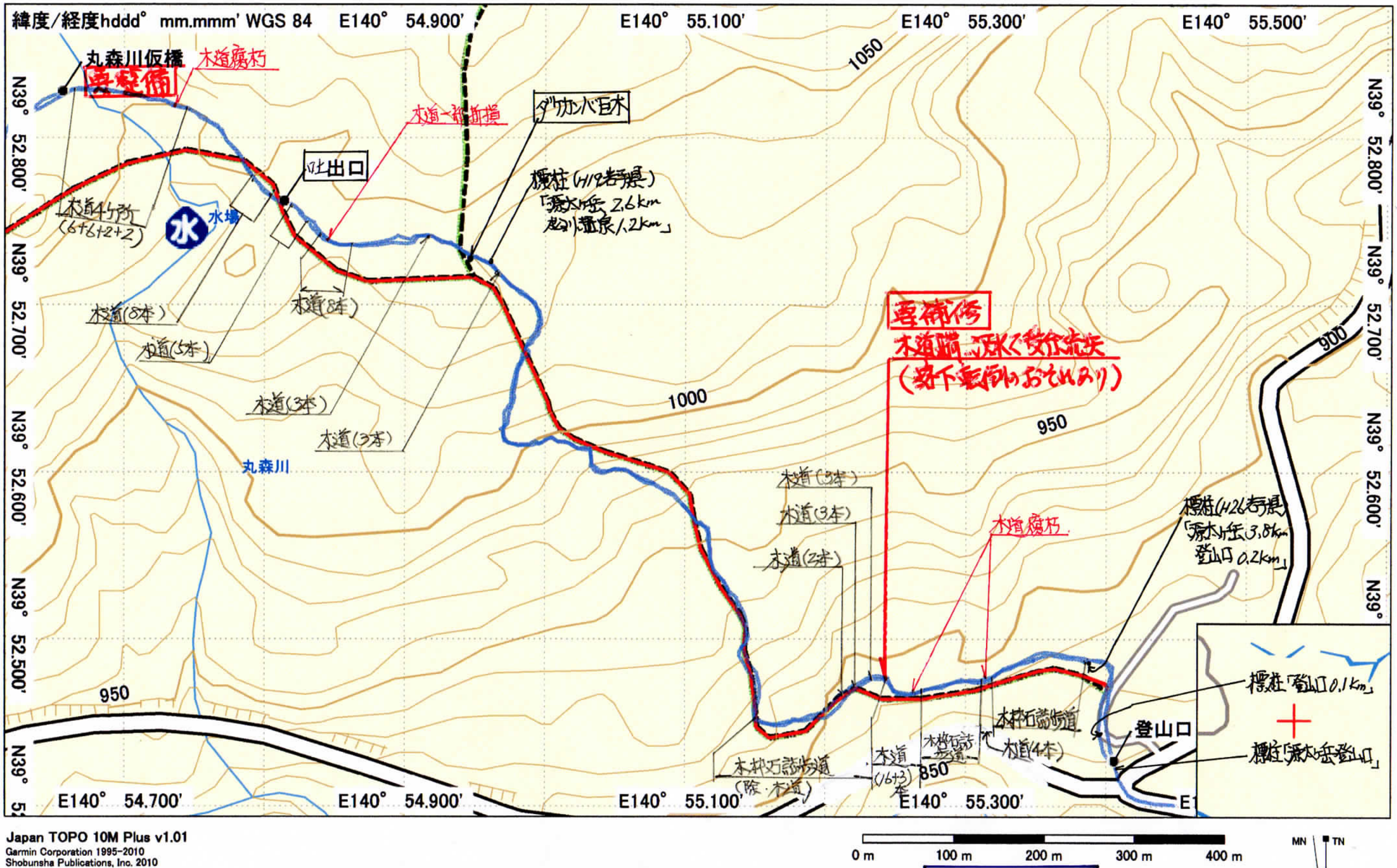
緯度/経度hddd° mm.mmm' WGS 84
E140° 54.900'
E140° 55.100'
E140° 55.300'
E140° 55.500'
E140° 54.700'
N39° 52.800'
N39° 52.700'
N39° 52.600'
N39° 52.500'
N39°
1050
1000
950
900
850
丸森川仮橋
要整備
木道腐朽
木道一部破損
ダケカンバ巨木
吐出口
水
水場
丸森川
木道4ケ所（6+6+2+2）
木道(8本)
木道(8本)
木道(5本)
木道(3本)
木道(3本)
標柱（H19岩手県）「源太ケ岳 2.6km 松川温泉 1.2km」
要補修
木道端、流水で侵食流失
（落下転倒のおそれあり）
木道(3本)
木道(3本)
木道(2本)
木道腐朽
標柱（H26岩手県）「源太ケ岳 3.8km 登山口 0.2km」
木枠石詰歩道（除・木道）
木道（16+3）本
木枠石詰歩道
木枠石詰歩道
木道(4本)
登山口
標柱「登山口 0.1km」
標柱「源太ケ岳登山口」
0 m
100 m
200 m
300 m
400 m
MN
TN
-8.1°

Japan TOPO 10M Plus v1.01
Garmin Corporation 1995-2010
Shobunsha Publications, Inc. 2010

松川～源太ケ岳～大深岳～小屋～湿原（1/4）

H29(2017)/07/14 踏査：工藤、佐々木(和)、民部田、阿部(作図)

青色が踏査軌跡

木道は縦列本数（基本4本/左）

GARMIN.

2010/01/01

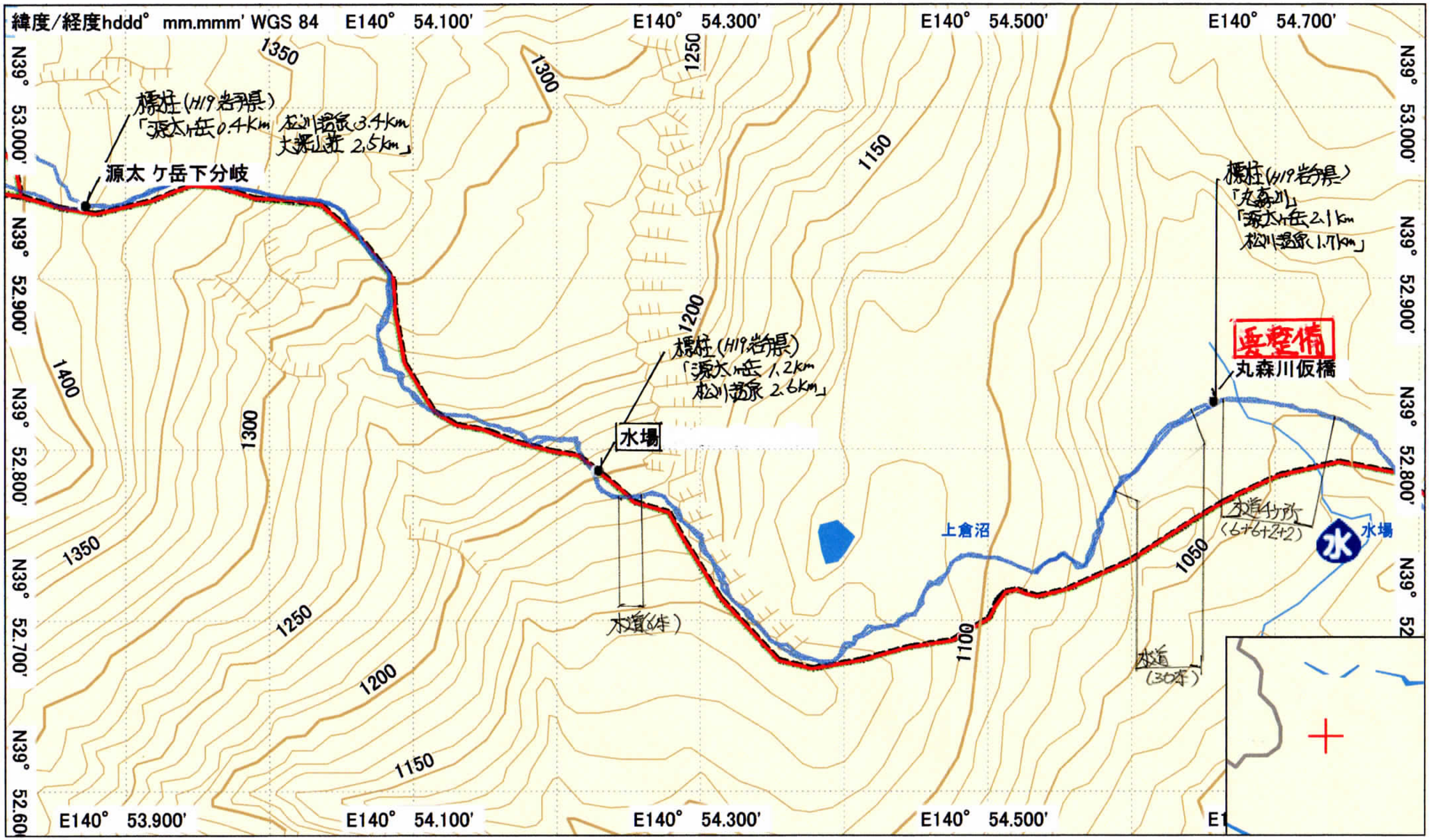
緯度/経度hddd° mm.mmm' WGS 84
E140° 54.100'
E140° 54.300'
E140° 54.500'
E140° 54.700'
E140° 53.900'
N39° 53.000'
N39° 52.900'
N39° 52.800'
N39° 52.700'
N39° 52.60
1350
1300
1250
1150
1400
1200
1100
1050
標柱（H19岩手県）
「源太ヶ岳0.4Km 松川温泉3.4Km
大深山荘 2.5Km」
源太 ケ岳下分岐
標柱（H19岩手県）
「源太ヶ岳 1.2Km
松川温泉 2.6Km」
水場
木道（6本）
上倉沼
標柱（H19岩手県）
「丸森川」
「源太ヶ岳2.1Km
松川温泉1.7Km」
要整備
丸森川仮橋
木道4ヶ所
（6+6+2+2）
木道
（30本）
水
水場
0 m
100 m
200 m
300 m
400 m
MN
TN
-8.1°
2010/01/01

Japan TOPO 10M Plus v1.01
Garmin Corporation 1995-2010
Shobunsha Publications, Inc. 2010

松川～源太ケ岳～大深岳～小屋～湿原（2/4）

H29(2017)/07/14 踏査：工藤、佐々木(和)、民部田、阿部（作図）

青色：踏査軌跡、

木道は縦列本数（基本4m/本）

GARMIN.

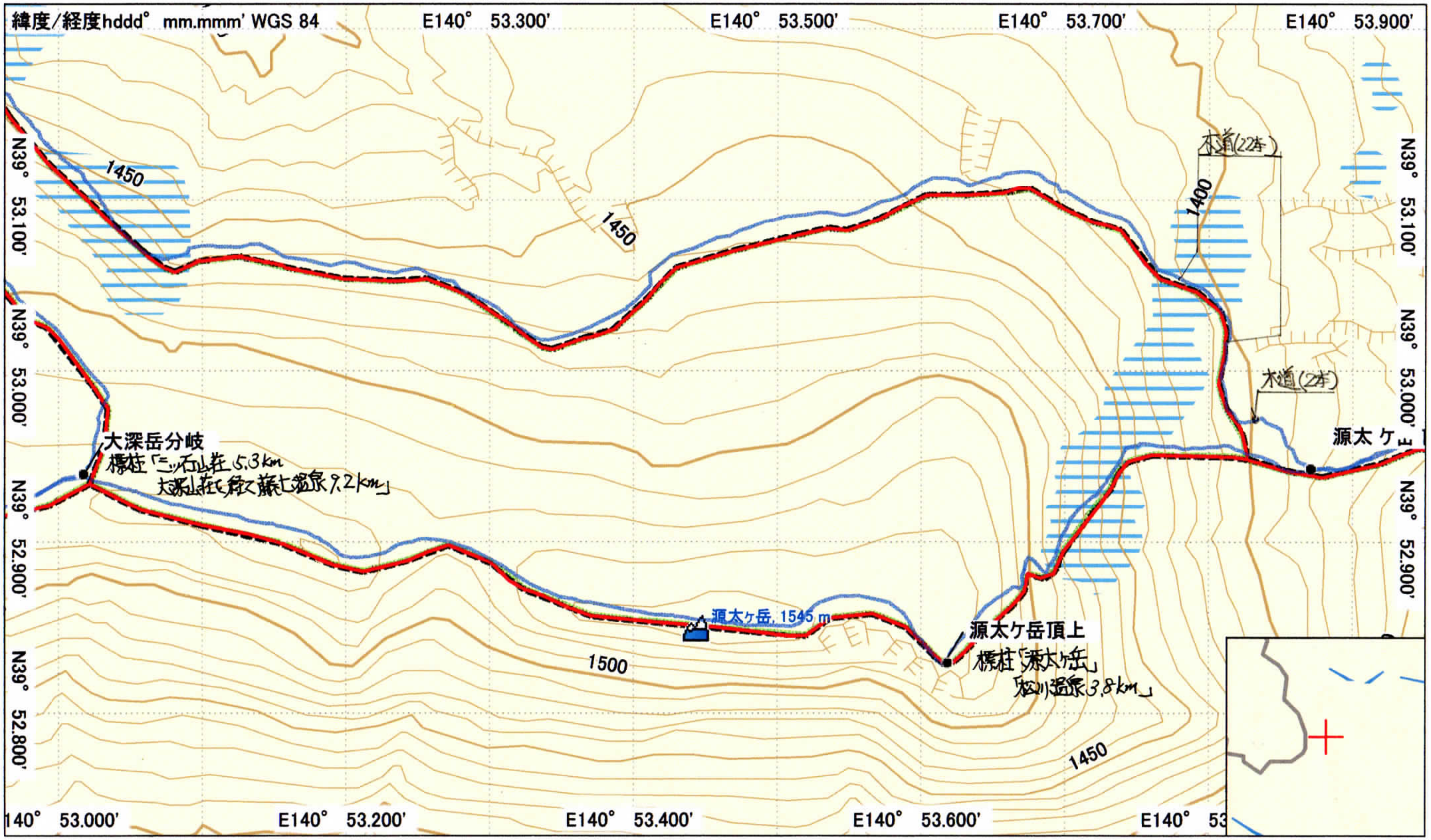
緯度/経度hddd° mm.mmm' WGS 84
E140° 53.300'
E140° 53.500'
E140° 53.700'
E140° 53.900'
N39° 53.100'
N39° 53.000'
N39° 52.900'
N39° 52.800'
140° 53.000'
E140° 53.200'
E140° 53.400'
E140° 53.600'
E140° 53
1450
1450
1400
1500
1450
木道(22本)
木道(2本)
源太ケ
大深岳分岐
標柱「三ッ石山荘 5.3km
大深山荘を経て藤七温泉 9.2km」
源太ヶ岳, 1545 m
源太ケ岳頂上
標柱「源太ケ岳」
「松川温泉 3.8km」

Japan TOPO 10M Plus v1.01
Garmin Corporation 1995-2010
Shobunsha Publications, Inc. 2010

0 m
100 m
200 m
300 m
400 m
MN
TN
-8.1°
2010/01/01

松川～源太ケ岳～大深岳～小屋～湿原(3/4)

H29(2017)/07/14. 踏査：工藤.佐々木(和).民部田.阿部([illegible])

青色：踏査軌跡

木道は鉄筋入り木製(幅4寸/本)

GARMIN.

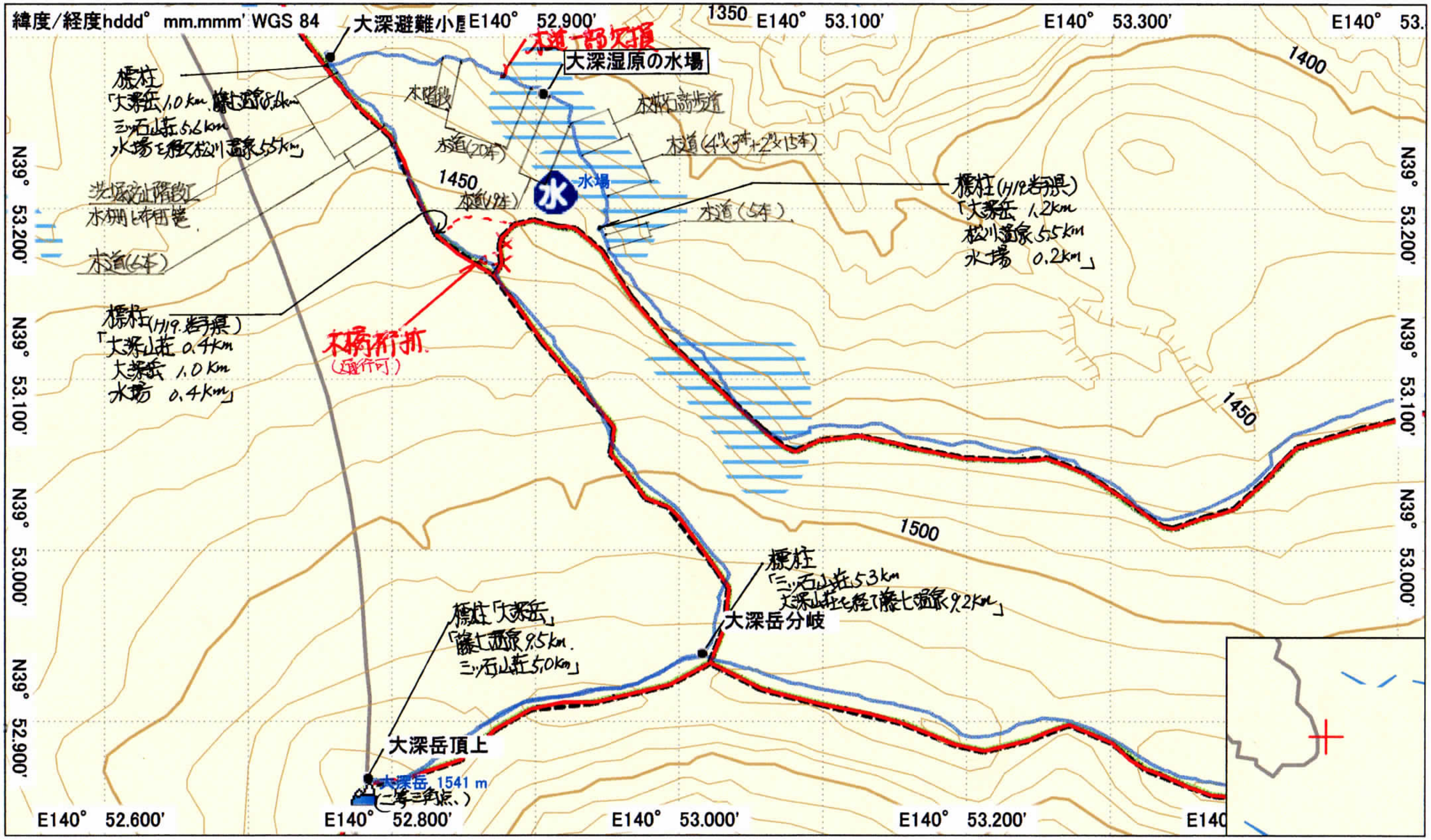
緯度/経度hddd° mm.mmm' WGS 84
E140° 52.900'
E140° 53.100'
E140° 53.300'
E140° 53.
E140° 52.600'
E140° 52.800'
E140° 53.000'
E140° 53.200'
E140
N39° 53.200'
N39° 53.100'
N39° 53.000'
N39° 52.900'
1350
1400
1450
1500
大深避難小屋
大深湿原の水場
木道一部欠損
水場
木階段
木材石畳歩道
木道（20本）
木道（4ｍ×3本＋2ｍ×15本）
木道（19本）
木道（5本）
洗堀防止階段工
水切り木材石畳
木道（6本）
標柱
「大深岳1,0km、藤七温泉8,6km
三ッ石山荘5,6km
水場を経て松川温泉5,5km」
標柱（H19.岩手県）
「大深山荘 0,4km
大深岳 1,0km
水場 0,4km」
木橋崩れかけ
（通行可）
標柱（H19岩手県）
「大深岳 1,2km
松川温泉 5,5km
水場 0,2km」
標柱
「三ッ石山荘5.3km
大深山荘を経て藤七温泉9,2km」
大深岳分岐
標柱「大深岳」
「藤七温泉9,5km
三ッ石山荘5,0km」
大深岳頂上
大深岳 1541 m
（二等三角点、）

Japan TOPO 10M Plus v1.01
Garmin Corporation 1995-2010
Shobunsha Publications, Inc. 2010

0 m 100 m 200 m 300 m 400 m

MN TN

松川～源太ケ岳～大深岳～小屋～湿原（4/4）

H29(2017)/07/14踏査：工藤、佐々木(剛)、民部田、阿部(作図)

青色：踏査軌跡

木道は縦列本数（基本4m~8m/本）

GARMIN.

2010/01/01