


調査年月日：2017(H29)/07/27(木) 晴れ  
 調査区間：松川温泉～大深岳～三ツ石山～松川温泉  
 調査等参加者：工藤、広野、民部田、畠山、阿部



小畚山から三等三角点（「規標ノ台」標示点）に向かう



【メモ】

文責：阿部丕顕

1 調査主眼点

- ① 登山道の状況（特に木歩道）、危険箇所有無確認
- ② 誘導標等の状況確認
- ③ 眺望地点等登山道の魅力再確認

2 調査結果

(1) 総括

- ・ 全体的に良く管理されており、特に危険箇所は見当たらない。
- ・ ただし、木歩道の一部に補修が必要な箇所がある。

(2) 登山道の状況等について

- ・ 刈払い等、しっかり管理されている。
- ・ 木道の老朽化等区間もあり、危険防止のための木道補修が望まれる区間があった。
- ・ 特に、三ツ石湿原の木道は出来るだけ早期に補修する必要があると思われる。

(3) 誘導標等について

- ・ 要所要所に標柱が設置されているが、一部に区間距離表示が正確性を欠くものも見受けられた。（0.3～0.5km相違、「規標ノ台」、三ツ沼など）次回改修時には正確な表示に直したい。
- ・ 誘導標の一部には英語併記のものもあったが、外国人の利用を考え、出来るだけ早期に全ての誘導標等に英語併記されることを期待する。

(4) 登山道としての魅力

- ・ 大深岳から三ツ石山の尾根縦走は眺望もよく大変気持ち良いコースである。（特に好天時）
- ・ コース内には岩手山や秋田駒、八幡平などの眺望を楽しめる箇所が多い。
- ・ 松川温泉を基点とする今回のルートは、一周すると距離が約14.2kmと長いですが、出発点に戻るルートなので、車利用のアプローチが容易である。

(5) 参考

- ① 今回の踏査総延長約14.2Km、標高差約700m  
 所要時間は全行程約9時間30分（休憩含み）  
 登山：松川～大深岳 約3時間15分  
 大深岳～三ツ石山荘 約3時間25分  
 下山：三ツ石山荘～松川温泉 約1時間50分

【大深岳～小畚山】（松川登山口～大深岳間は別途調査済みのため写真添付省略）



大深岳山頂 二等三角点（標高1,541m）



標柱（岩手県）  
 「藤七温泉9.5km→」  
 「←三ツ石山荘5.0km」



大深岳南約150m地点 秋駒～大白森方面眺望





大深岳南標高1,515m付近  
刈払いされ気持ち良い



標高1,495m付近  
正面に小畚山、三ツ石山



八瀬森分岐付近 (標高約1,490m)



標柱 (H19岩手県)  
「←三ツ石山荘4.7km」  
「大深山荘を経て  
藤七温泉9.2km→」  
(右側) 「八瀬森→」



標高約1,450m付近から岩手山眺望



標高1,420m付近 小畚山との鞍部を下る



小畚山北山腹



木階段を下る



沢 (水場) で小休憩



小畚山に向かう (標高約1,355m)  
山頂直下まで比較的緩斜面




小畚山北山腹標高1,350m付近  
登山道の一部洗堀



小畚山頂上 (標高1,467m)



標柱 (岩手県)  
「藤七温泉11.5km→」  
「←三ツ石山荘3.3km」  
「小畚山」



小畚山頂から大深岳を振り返る



古い標柱「小畚山」



【小畚山～三ツ石山荘】



小畚山頂上にて、踏査参加者



小畚山南東約80m付近



三等三角点と「覘標ノ台」標示板



「覘標ノ台」標示板  
誰が設置したのか？  
(国土地理院の標示はない)



三等三角点



標柱 (H19岩手県)  
「三ツ石山荘2.0km→」  
「←小畚1.0km」



三等三角点南東約80m地点



三ツ沼付近の木道



標柱 (岩手県)  
「三ツ石山荘1.5km→」  
「←小畚、大深岳を経て藤七温泉12.9km」



三ツ沼南東約80m付近



木道腐朽  
三ツ沼南約140m付近



小休憩 三ツ石山まであと500m



三ツ石山までもうすぐ



三ツ石山頂上(標高1,466m)



標柱 (岩手県) 「大深岳4.2km→」  
「←三ツ石山荘0.9km」



三ツ石山東山腹標高約1,450m





標高1,420m付近木階段



標高1,360m付近



三ツ石湿原の木歩道は腐朽が進んでいる (小屋から山頂方向) 利用者の転倒事故防止のためにも早期改修が望まれる



三ツ石山荘 (標高約1,285m)



山荘前の木道も腐朽しているが今のところ特に支障なし



小屋から水場方向の木道も部分的に腐朽が著しい



三ツ石山荘から大松倉山方向



松川方面への分岐点  
左が松川方面、  
右奥が大松倉山へ



同左分岐の標柱 (岩手県)  
「←松川温泉3.7km」




「大松倉山1.3km→」  
(文字の上段にシール貼付あり)  
「大松倉・岩手山」



大松倉山との分岐から約75m地点  
小さな沢に掛かる木道(橋)、応急補修しているが・・・



分岐点から約400m付近の沢 兩岸部に階段設置されている



分岐点から約520mの大きな沢を渡る



← 標柱 (岩手県)  
「←三ツ石山荘1.0km」  
「松川温泉2.7km→」



奥産道分岐点 (山荘から約1.9km)





奥産道分岐の誘導標  
「←松川大橋2.6km」  
(英語併記)



「三ツ石山荘1.9km→」(英語併記)  
「←松川温泉1.8km」(英語併記)  
「大雨などで松川が渡れない場合がありますのでご注意ください」



同左、分岐点の制札  
「この先、赤川は増水時渡ることができません  
松川荘登山口へ迂回願います」




松川温泉1.1kmの標柱(H19岩手県)  
「←三ツ石山荘2.6km」  
「松川温泉1.1km」



標高1,065m付近平地



急坂手前で小休憩  
標高1,070m付近



木階段が続く  
(約450段、標高差約170m)



木階段途中のコルゲート半割管水路



スキーコース標示板あり



松川荘脇の登山口  
標高約830m



登山口の標柱(H19岩手県)  
「三ツ石山荘3.7km→」  
「三ツ石山登山口」



制札  
「登山者の皆さんへ」



赤川左岸駐車場脇の岩手山系案内図