

調査年月日：2019(R01)/07/24(水) 曇り一時雨のち晴れ  
 調査区間：八合目P～湯森山～笹森山～乳頭山～田代岱山荘～孫六  
 調査等参加者：工藤、佐々木(和)、齋藤、民部田、阿部

〔メモ〕

文責：阿部丕顕

1 調査主眼点

- ① 登山道の状況（特に木歩道）、危険箇所有無確認
- ② 誘導標等の状況確認
- ③ 眺望地点等登山道の魅力再確認

2 調査結果

(1) 総括

- ・ 曇天、濃霧、降雨、青空と目まぐるしく変わる天候であったが、晴れていれば県境尾根からの眺望が素晴らしい魅力的な縦走路である。
- ・ ただし、一部、整備や補修が望まれる箇所がある。

(2) 登山道の状況等について

- ・ 湯森山から乳頭山までの区間には草木に覆われる箇所や洗掘著しい箇所、木道腐朽箇所など散見された。
- ・ 乳頭山から田代岱山荘間は木道一部に破損箇所が見られたほか、木道に掛かる倒木もあった。
- ・ 田代岱分岐から孫六温泉間の急坂区間は木道や階段なども整備されているが、洗掘・泥濘、水溜りなどもあった。

(3) 誘導標等について

- ・ 標識間隔が約1.6kmと長い区間があるので、その中間付近に補完的な標識が欲しい。  
 (宿岩～笹森山間、田代岱分岐～孫六0.6km 標柱間)

(4) 登山道としての魅力

- ・ 秀峰岩手山や秋田駒ヶ岳をめざして歩く県境尾根縦走路であり、眺望景観や様々な高山植物を楽しめるコースである。

(5) 参考


- ① 今回の踏査総延長約11.4km、標高差約726m  
 所要時間は約8時間（休憩含み）  
 登山：八合目P～笹森山 約3時間11分  
 笹森山～乳頭山 約1時間23分  
 下山：乳頭山～田代岱山荘 約0時間38分  
 田代岱山荘～孫六 約1時間28分
- ② 記録写真提供  
 工藤氏、民部田氏に画像提供いただいた。  
 協力感謝。



写真No.5 笹森山南山腹のニッコウキスゲ群落



写真No.30 笹森山北東山腹、ガスの中ニッコウキスゲが咲く



写真No.54 田代岱湿原から孫六温泉に向かう。正面に田沢湖を眺める



乳頭山頂にて参加者一同



八合目小屋前にて (標高約1,295m)



小屋向かいの千沼ヶ原方面登山口  
(撮影:工藤)



同左標柱「駒ヶ岳八合目」「笹森山1.2km→」



「千沼ヶ原6.0km→」



写真No.1 正面に笹森山を見る



No.2 渡渉点、大きな石の上を渡る



No.3 洗掘著しい



No.4 洗掘部の上端付近、  
水切り設置が望まれる



No.6 木柵詰石歩道、一部破損




No.7



No.8 笹森山近し



No.9



No.10 笹森山中腹から湯森山眺望



笹森山下分岐点標柱  
「笹森山」「駒ヶ岳八合目1.2km」  
「湯森山1.1km」



笹森山頂上付近



笹森山頂上にて (標高1,414m)



頂上の氷柱「笹森山」



No.11 笹森山下分岐から笹森山頂上までの中間付近



No.12 休暇村分岐近くの洗掘状況



No.13 休暇村への分岐点



標柱「笹森山」「湯森山1.0km→」「←駒ヶ岳八合目1.3km」「国民休暇村4.5km」



No.14 湯森山西山腹 標高約1,380m付近



No.15 湯森山西山腹のニコウキスゲ



No.16 湯森山分岐手前約150m地点




湯森山分岐



標柱「湯森山」「乳頭山5.5km→」「←笹森山1.1km」「↓焼森2.5km」



案内図 環境庁、秋田営林局、秋田県



湯森山三角点 (標高1,472m(地形図表示)) (湯森山分岐から東約50m地点)




湯森山三角点標柱 「湯森山1471m」「秋田県」



No.17 湯森山三角点から 東約70m地点



No.18 大きな岩塊



No.19 湯森山東山腹に行く




No.20 登山道を覆うハイマツ枝の切除 大岩と熊見平との中間点



No.21 (撮影：民部田)



No.22 洗掘による深溝



No.23 水溜り (排水水切欲しい)



熊見平木道と標柱 (標高約1,357m)



標柱「熊見平」「秋田県」「湯森山1.1km→」  
「←笹森山2.0km」



No.24 木道腐朽



No.25 木道破損水没箇所  
標柱から笹森山方向約300m付近



No.26 木道腐朽一部破損



No.27 登山道を覆う草と灌木  
宿岩手前約40m地点



宿岩



標柱「宿岩」



No.28 草に覆われる登山道  
宿岩から約190m付近



笹森山頂上 古い標柱「笹森山」、三角点 (標高1,541m)



No.29 笹森山からの下り  
頂上から東約50m地点



乳頭山への分岐 標柱「千沼ヶ原0.5km→」  
「←烏帽子岳 (乳頭山)」



No.31 登山道を覆い隠す灌木



No.32 灌木の下をくぐる



千沼ヶ原への分岐点 標柱「烏帽子岳 (乳頭山) →」「←笹森山」「↓千沼ヶ原0.5km」



No.33 ハイマツ類に覆われる登山道  
左の標柱から約80m付近



No.34 笹に覆われる登山道



No.35



No.36 乳頭山への登り  
山頂はガスに隠れる



No.37 乳頭山頂まで約180m付近




滝ノ上への分岐 標柱「↑鳥帽子岳」  
「滝ノ上6.1km」 「千沼ヶ原〇〇km」




乳頭山頂上 標柱「乳頭山山頂 標高1477.5m」 「←黒湯温泉3.6km」  
「駒ヶ岳縦走路滝ノ上温泉方面→」



山頂の方向標示板 (右下)



乳頭山頂南面は崩れそうな断崖



No.38 山頂の西70m付近から  
黒湯分岐に向かう



No.39 黒湯分岐手前約80m付近



No.40



黒湯分岐



分岐標識 (環境省、秋田県)  
「田代岱山荘1.0km→」  
「←黒湯3.8km」 「↓頂上0.3km」



No.41 分岐北西約30mから山荘方向



No.42 木階段  
分岐から約150m付近



No.43 木道破損部  
分岐から約230m付近



No.44 同左  
分岐から約300m付近



No.45



No.46 乳頭山を振り返る  
黒湯分岐と田代岱山荘の中間付近から



No.47 田代岱山荘と小白森眺望



No.48



No.49 倒木



田代岱山荘前の湿原



田代岱山荘 (標高約1,275m付近)



No.50 山荘前の木道を行く



No.51 田代岱湿原の木歩道



No.52 田代岱分岐付近



標柱「田代岱分岐」「秋田県」「乳頭山2.0km→」「←大白森7.0km」  
(標高約1,263m)



「孫六温泉2.0km」



古い標柱「孫六温泉入口」



No.53 分岐から孫六温泉への木道



No.55 同左 (標高約1,255m付近)



No.56 階段状の木道  
(標高約1240m付近)



No.57 ブナ帯の緩斜面を下る  
(標高約1115m付近)



標柱「←乳頭山頂上3.4km」  
「孫六温泉0.6km→」、木ベンチあり



No.58 標高約870m



標柱「乳頭登山道入り口」  
「乳頭山頂上4.0km」(脇に水吐あり)



孫六温泉  
標高約815m